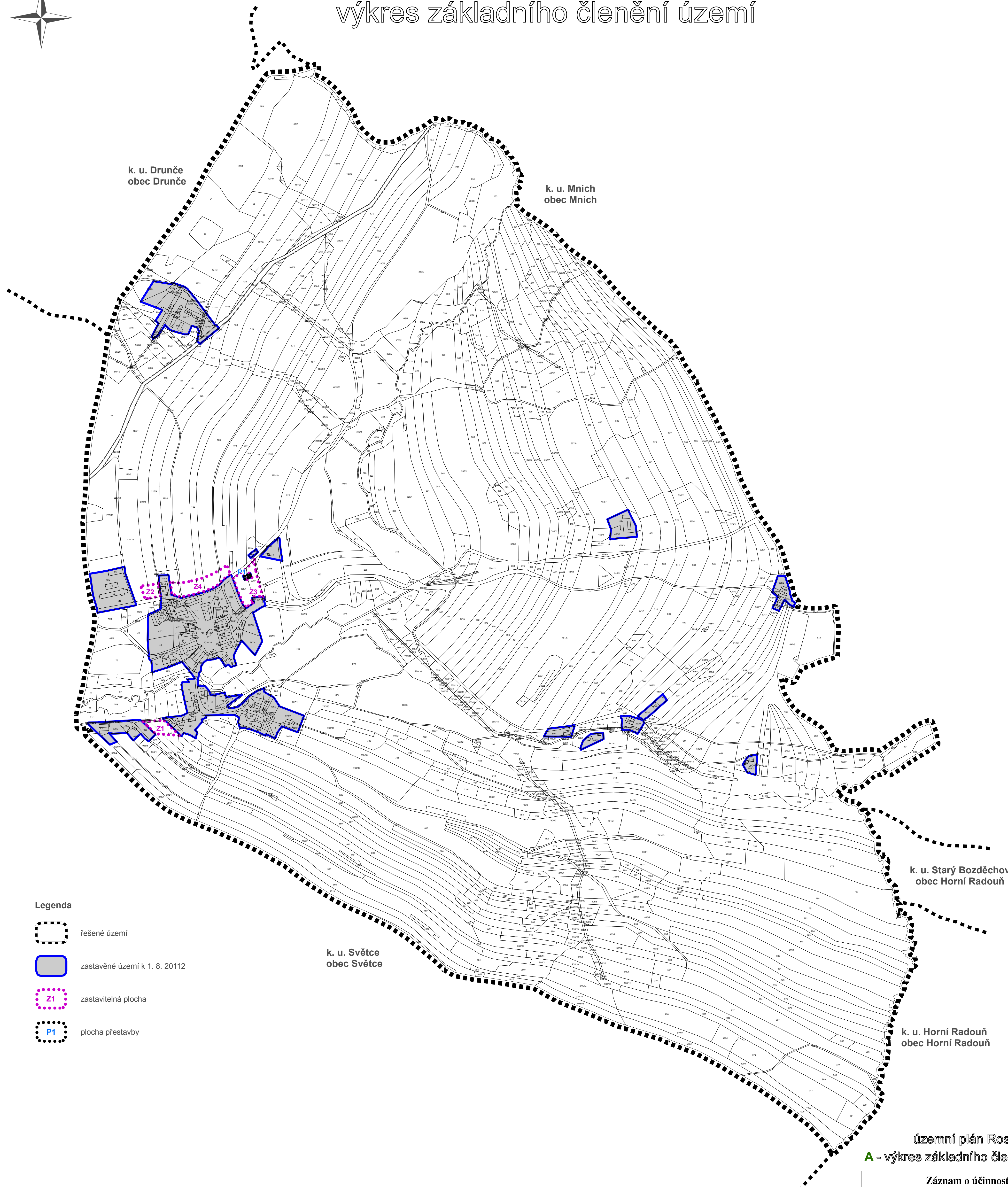



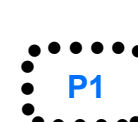


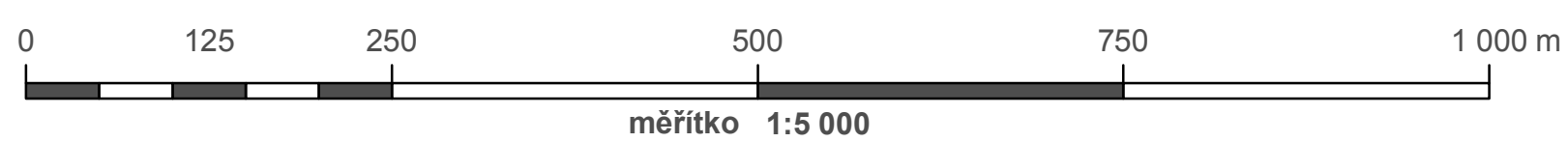
územní plán Rosička

výkres základního členění území



Legenda

-  řešené území
-  zastavěné území k 1. 8. 2012
-  zastavitelná plocha
-  plocha přestavby



územní plán Rosička

A - výkres základního členění území

Záznam o účinnosti	
vydávající správní orgán: Zastupitelstvo obce Rosička	datum nabytí účinnosti:
oprávněná úřední osoba pořizovatele jméno a příjmení: Ivana Příbylová funkce: referent Městského úřadu Jindřichův Hradec, odbor výstavby a územního plánování	otisk úředního razítka pořizovatele
podpis:	
UPLAN s.r.o. Vlastibof 21, 392 01 Soběslav	razítko projektant
datum vyhotovení: říjen 2013	
vypracoval: Ing. Vlastimil Smítka	
odpovědný projektant: Ing. arch. Jaroslav Poláček	
číslo paré:	