


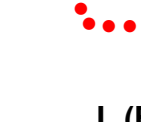


Legenda

-  řešené území
-  zastavěné území k 1. 8. 2012
-  zastavitelná plocha
-  plocha přestavby
-  maximální hranice negativních vlivů
-  architektonické hodnoty
-  menší sakrální stavby a ostatní drobné významné stavby a hodnoty
-  přírodní hodnoty - prvky zeleně v území
-  urbanisticky hodnotné prostory
-  dětský tábor
-  označení silnice

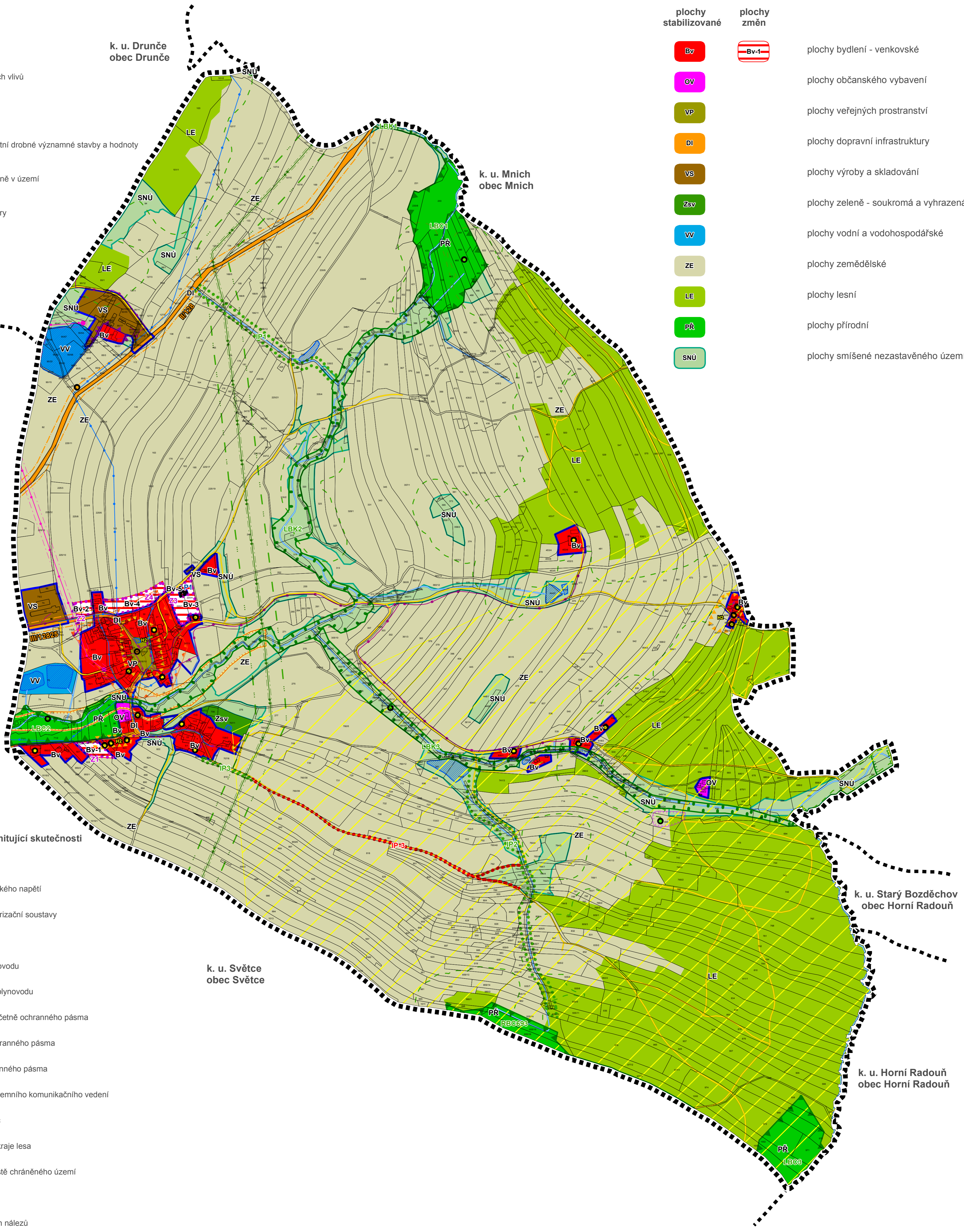
- ÚSES**
-  biocentrum - stav
 -  biokoridor - stav
 -  interakční prvek - stav
 -  interakční prvek - návrh
 - L (BK)** lokální (biokoridor)
 - R (BC)** regionální (biocentrum)

limity využití území a další limitující skutečnosti

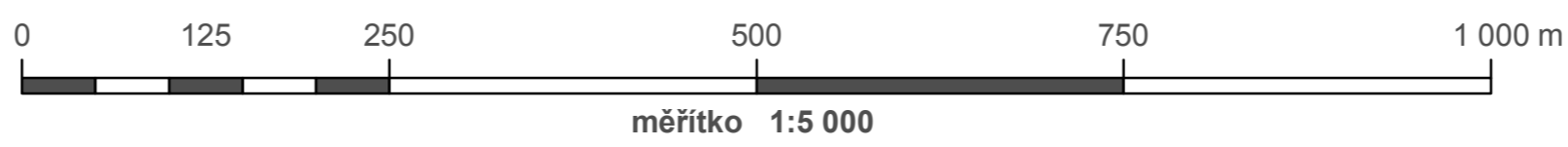
-  elektrická stanice
-  elektrické vedení vysokého napětí
-  ochranné pásmo elektrizační soustavy
-  vysokotlaký plynovod
-  ochranné pásmo plynovodu
-  bezpečnostní pásmo plynovodu
-  komunikační vedení včetně ochranného pásma
-  kanalizace včetně ochranného pásma
-  vodovod včetně ochranného pásma
-  ochranné pásmo nadzemního komunikačního vedení
-  ochranné pásmo silnic
-  vzdálenost 50 m od okraje lesa
-  ochranné pásmo zvláště chráněného území
-  záplavové území
-  území archeologických nálezů
-  ostatní pozemní komunikace - informativní jev
-  vodní plocha - skutečná vodní hladina - informativní jev
- vodní tok - informativní jev
- migračně významná území - celé řešené území
- ochranné pásmo leteckého koridoru LK TSA 27 - celé řešené území

odůvodnění územního plánu Rosička

koordinační výkres



- | plochy stabilizované | plochy změn | |
|--|--|--------------------------------------|
|  Bv |  Bv-1 | plochy bydlení - venkovské |
|  OV | | plochy občanského vybavení |
|  VP | | plochy veřejných prostranství |
|  DI | | plochy dopravní infrastruktury |
|  VS | | plochy výroby a skladování |
|  Zsv | | plochy zeleně - soukromá a vyhrazená |
|  VV | | plochy vodní a vodoohospodářské |
|  ZE | | plochy zemědělské |
|  LE | | plochy lesní |
|  PR | | plochy přírodní |
|  SNÚ | | plochy smíšené nezastavěného území |



odůvodnění územního plánu Rosička
C - koordinační výkres

UPLAN S.R.O.	razítko projektant
Vlastibof 21, 392 01 Soběslav	
datum vyhotovení: říjen 2013	
vypracoval:	
Ing. Vlastimil Smitka	
odpovědný projektant:	
Ing. arch. Jaroslav Poláček	
číslo paré:	